«СОГЛАСОВАНО»

Председатель

Киргинской
территориальной администрации

Т.А. Бержимостьян

«____» _____ 2022 г.

«УТВЕРЖДАЮ»

Заведующий

МДОУ «Киргинский детский сад»

Т.А.Логинова

«____» _____ 2022 г.

«СОГЛАСОВАНО»

Начальник ОГИБДД МО МВД
России «Ирбитский» капитан
полиции
С. В. Гусаров

«22» 06 2022 г.

ПАСПОРТ

ДОРОЖНОЙ БЕЗОПАСНОСТИ

Муниципального дошкольного образовательного учреждения

«Киргинский детский сад»

(наименование образовательного учреждения)

2022г

Общие сведения

Муниципальное дошкольное образовательное учреждение
(Полное наименование образовательного учреждения)
«Киргинский детский сад»

Юридический адрес: 623841 РФ, Свердловская область, Ирбитский район, село Кирга, улица Толбузина 4

Фактический адрес: 623841 РФ, Свердловская область, Ирбитский район, село Кирга, улица Толбузина 4

Руководители образовательного учреждения:

Заведующий (руководитель) Татьяна Анатольевна Логинова 3-03-95
(фамилия, имя, отчество) (телефон)

Заместитель директора
по учебной работе _____ _____
(фамилия, имя, отчество) (телефон)

Заместитель заведующего
по воспитательной работе _____ _____
(фамилия, имя, отчество) (телефон)

Ответственные работники
муниципального органа
образования инженер по ОТ и ТБ Мурашкин Иван Валентинович
(должность) (фамилия, имя, отчество)
6-38-96 (919#)
(телефон)

Ответственные от
Госавтоинспекции _____ _____
(должность) (фамилия, имя, отчество)

(должность) (фамилия, имя, отчество)

_____
(телефон)

Ответственные работники
за мероприятия по профилактике
детского травматизма воспитатель Бархатова Людмила Витальевна
(должность) (фамилия, имя, отчество)
3 - 03 - 95

Руководитель или ответственный
работник дорожно-эксплуатационной
организации, осуществляющей
содержание улично-дорожной
сети (УДС)*)* Председатель Киргинской территориальной администрации
Бержимостьян Татьяна Александровна 3-03-45
(фамилия, имя, отчество) (телефон)

_____

Руководитель или ответственный
работник дорожно-эксплуатационной
организации, осуществляющей
содержание технических средств
организации дорожного
движения (ТСОДД)* Председатель Киргинской территориальной
администрации Бержимостьян Татьяна Александровна 3-03-45
(фамилия, имя, отчество) (телефон)

Количество воспитанников 34 ребенка:

разновозрастная группа раннего дошкольного возраста 11 чел.;

разновозрастная группа младшего дошкольного возраста 11 чел.;

разновозрастная группа старшего дошкольного возраста 12 чел..

Наличие уголка по БДД в приемных комнатах каждой группы (3 группы в ДОУ) и в группах (разновозрастная группа младшего дошкольного возраста и разновозрастная группа старшего дошкольного возраста)
(если имеется, указать место расположения)

Наличие класса по БДД - имеется комната по обучению БДД, в кабинете образовательного учреждения
(если имеется, указать место расположения)

Наличие площадки (автогородка) по БДД – имеется, площадка на территории образовательного учреждения

Наличие автобуса в образовательном учреждении __нет_____
(при наличии автобуса)

Владелец автобуса ____нет_____
(*образовательное учреждение, муниципальное образование и др.*)

Время занятий в образовательном учреждении:

1-ая смена: __7.30____ – ____17.30____ (период)

2-ая смена: _____ – _____ (период)

внеклассные занятия: _____ – _____ (период)

Телефоны оперативных служб:

01- единая служба спасения
02- полиция
03- скорая медицинская помощь

Содержание

I. План-схемы образовательного учреждения.

1. Район расположения образовательного учреждения, пути движения транспортных средств и детей (обучающихся, воспитанников).

2. Организация дорожного движения в непосредственной близости от образовательного учреждения с размещением соответствующих технических средств организации дорожного движения, маршруты движения детей и расположение парковочных мест.

3. Маршруты движения организованных групп детей от образовательного учреждения к стадиону, парку или спортивно-оздоровительному комплексу.

4. Пути движения транспортных средств к местам разгрузки/погрузки и рекомендуемые безопасные пути передвижения детей по территории образовательного учреждения.

II. Информация об обеспечении безопасности перевозок детей специальным транспортным средством (автобусом).

1. Общие сведения.

2. Маршрут движения автобуса до образовательного учреждения.

3. Безопасное расположение остановки автобуса у образовательного учреждения.

III. Приложения

План-схема пути движения транспортных средств и детей (обучающихся, воспитанников) при проведении дорожных ремонтно-строительных работ вблизи образовательного учреждения

I. План-схемы МДОУ «Киргинский детский сад»

1. Район расположения образовательного учреждения, пути движения транспортных средств и детей (обучающихся, воспитанников)

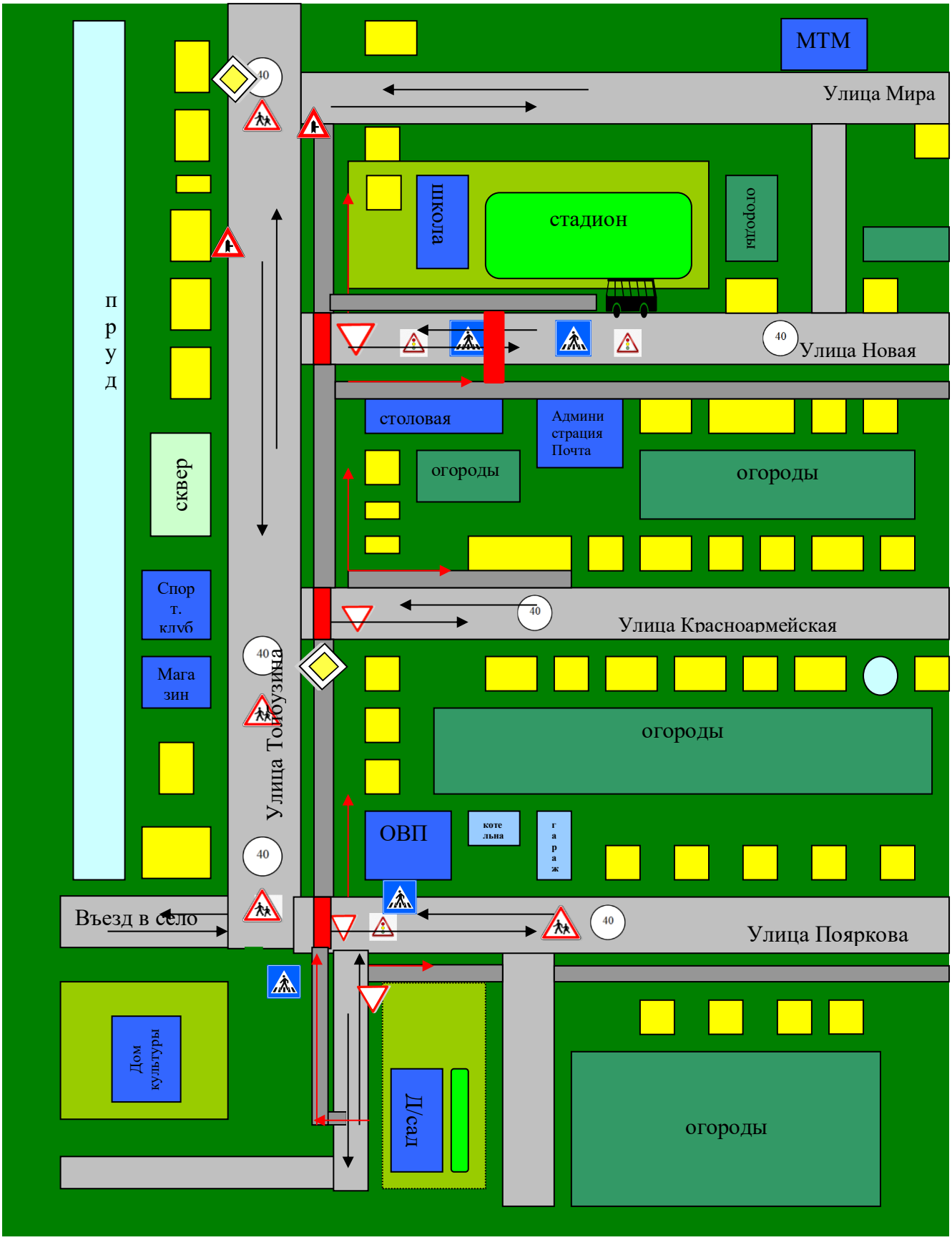

Условные обозначения к схеме №1 района расположения МДОУ «Киргинский детский сад», пути движения транспортных средств и детей (воспитанников)

	Движение транспортных средств
	Движение детей из образовательного учреждения
	Проезжая часть
	Пешеходная дорожка (тротуар)
	Жилая застройка
	Организации
	Пруд, пожарный водоем
	Опасные участки
	Огороды
	Стадион, спортивная площадка
	Сквер
	Котельная, гараж

Рекомендации к составлению план- схемы района расположения образовательного учреждения

1. Район расположения образовательного учреждения определяется группой жилых домов, зданий и улично-дорожной сетью с учетом остановок общественного транспорта (выходов из станций метро), центром которого является непосредственно образовательное учреждение;

2. Территория, указанная на схеме, включает:

образовательное учреждение;

стадион вне территории образовательного учреждения, на котором могут проводиться занятия по физической культуре *(при наличии)*;

парк, в котором могут проводиться занятия с детьми на открытом воздухе *(при наличии)*;

спортивно-оздоровительный комплекс *(при наличии*);

жилые дома, в которых проживает большая часть детей (учеников) данного образовательного учреждения;

автомобильные дороги и тротуары.

3. На схеме обозначены:

расположение жилых домов, зданий и сооружений;

сеть автомобильных дорог;

пути движения транспортных средств;

пути движения детей (обучающихся, воспитанников) в/из образовательного учреждения;

опасные участки (места несанкционированных переходов на подходах к образовательному учреждению, места имевших место случаев дорожно-транспортных происшествий с участием детей-пешеходов и детей-велосипедистов);

уличные (наземные – регулируемые / нерегулируемые) и внеуличные (надземные и подземные) пешеходные переходы;

названия улиц и нумерация домов.

Схема необходима для общего представления о районе расположения образовательного учреждения. На схеме обозначены наиболее частые пути движения обучающихся от дома (от отдаленных остановок маршрутных транспортных средств) к образовательному учреждению и обратно.

При исследовании маршрутов движения детей необходимо уделить особое внимание опасным зонам, где дети (обучающиеся, воспитанники) пересекают проезжие части дорог не по пешеходному переходу.

2. Схема организации дорожного движения в непосредственной близости от образовательного учреждения с размещением соответствующих технических средств организации дорожного движения, маршрутов движения детей и расположения парковочных мест.

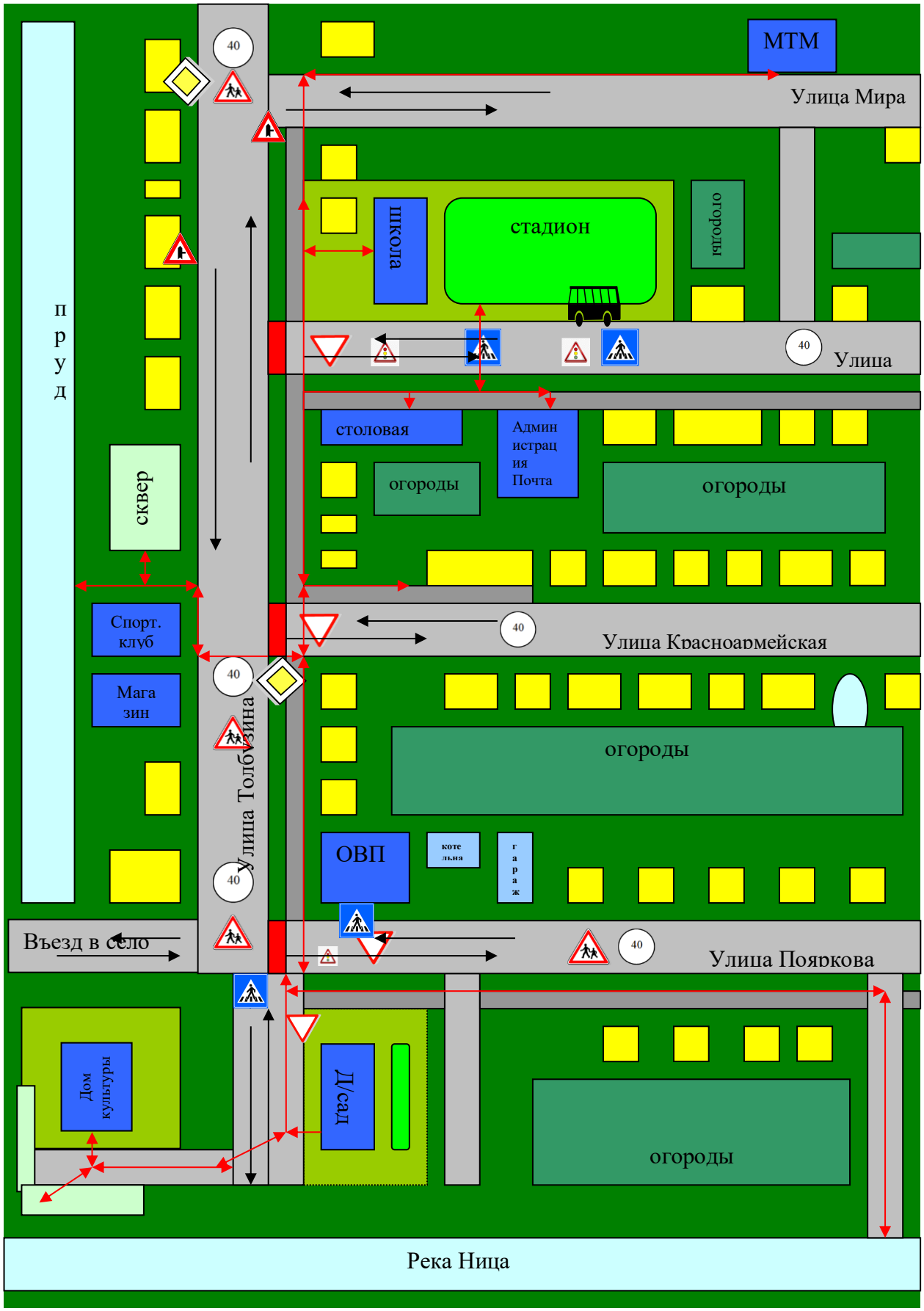

Условные обозначения

	Движение транспортных средств
	Движение детей из образовательного учреждения
	Проезжая часть
	Пешеходная дорожка (тротуар)
	Организации
	Пруд, река
	Опасные участки
	Стадион, спортивная площадка
	Сквер

(допускается схему дополнять фотоматериалами)

Рекомендации к составлению схемы организации дорожного движения в непосредственной близости от образовательного учреждения

1. Схема организации дорожного движения ограничена автомобильными дорогами, находящимися в непосредственной близости от образовательного учреждения.

2. На схеме обозначаются:

здание образовательного учреждения с указанием территории, принадлежащей непосредственно образовательному учреждению (при наличии указать ограждение территории);

автомобильные дороги и тротуары;

уличные (наземные – регулируемые / нерегулируемые) и внеуличные (надземные и подземные) пешеходные переходы на подходах к образовательному учреждению;

дислокация существующих дорожных знаков и дорожной разметки;

другие технические средства организации дорожного движения;

направление движения транспортных средств по проезжей части;

направление безопасного маршрута движения детей (обучающихся, воспитанников).

3. На схеме указано расположение остановок маршрутных транспортных средств и безопасные маршруты движения детей (обучающихся, воспитанников) от остановочного пункта к образовательного учреждения и обратно;

4. При наличии стоянки (парковочных мест) около образовательного учреждения, указывается место расположение и безопасные маршруты движения детей от парковочных мест к образовательному учреждению и обратно.

3. Маршруты движения организованных групп детей от образовательного учреждения к стадиону, парку или спортивно-оздоровительному комплексу

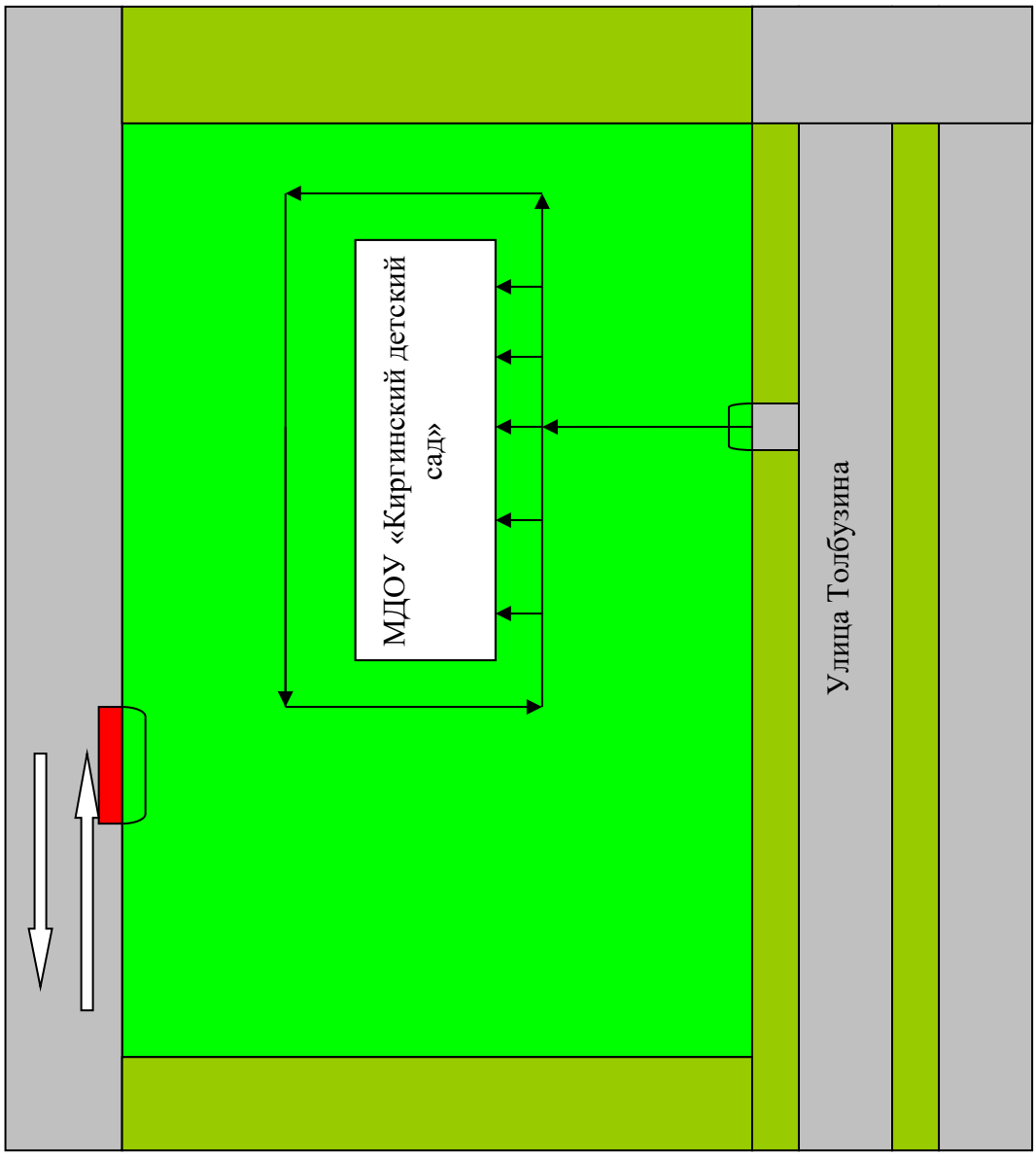

	Въезд/ выезд грузовых транспортных средств
	Движение детей по территории ДОУ
	Место погрузки / разгрузки грузовых транспортных средств
	Ворота, калитки

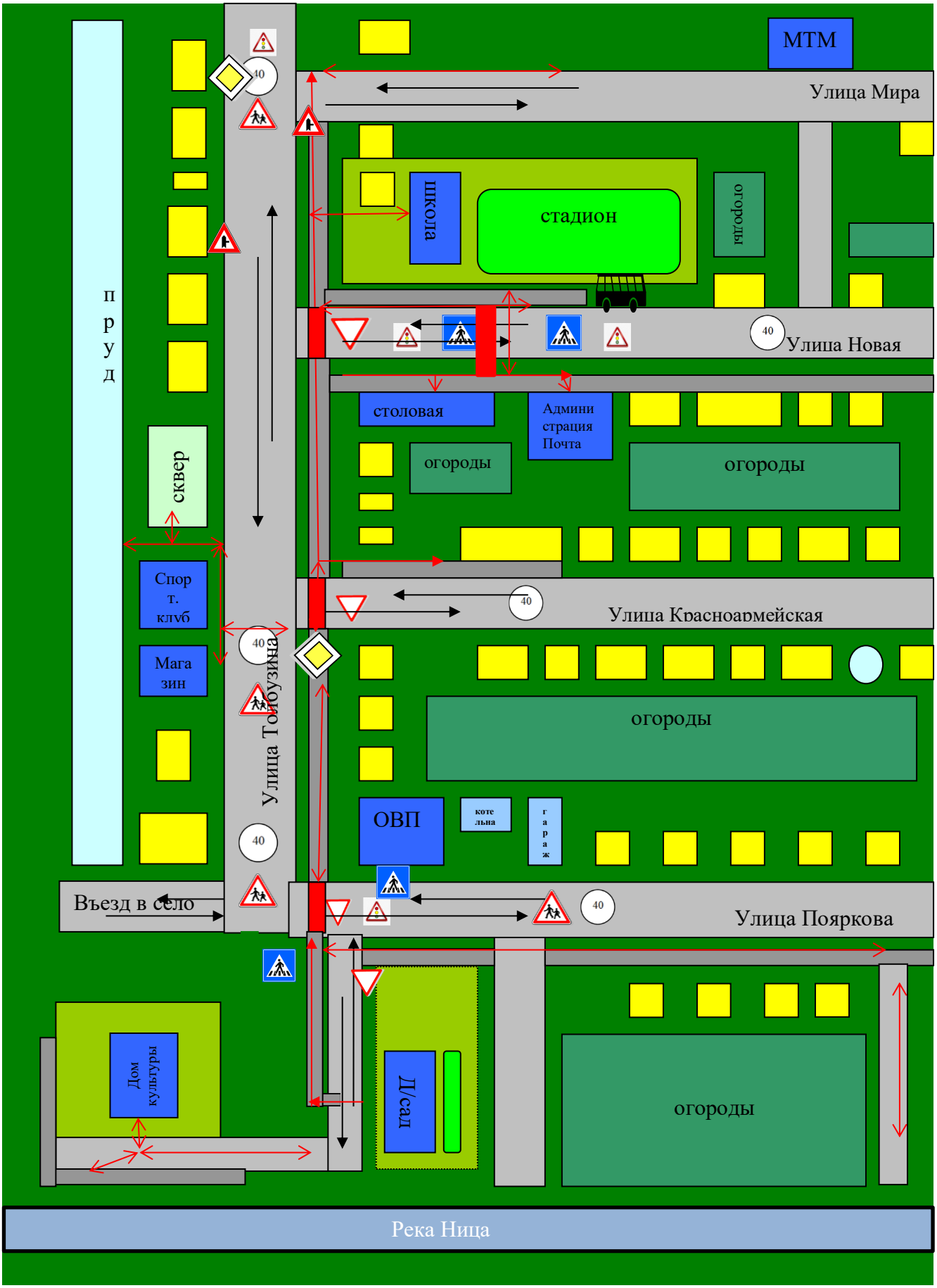
МТМ
Улица Мира
школа
стадион
огороды
пруд
Улица Новая
столовая
Администрация Почта
огороды
огороды
сквер
Спорт. клуб
Магазин
Улица Красноармейская
Улица Тойбузина
огороды
ОВП
котельна
гараж
Въезд в село
Улица Пояркова
Дом культуры
Д/сад
огороды
Река Ница

Рекомендации к составлению схемы маршрутов движения организованных групп детей от образовательного учреждения к стадиону, парку или спортивно-оздоровительному комплексу

На схеме района расположения образовательного учреждения указываются безопасные маршруты движения детей от образовательного учреждения к стадиону, парку или спортивно-оздоровительному комплексу и обратно.

Эти схемы должны использоваться преподавательским составом при организации движения групп детей к местам проведения занятий вне территории образовательного учреждения.

4. Пути движения транспортных средств к местам разгрузки/погрузки и рекомендуемые безопасные пути передвижения детей по территории образовательного учреждения

Рекомендации к составлению схемы пути движения транспортных средств к местам разгрузки/погрузки и рекомендуемые безопасные пути передвижения детей по территории образовательного учреждения

На схеме указывается примерная траектория движения транспортных средств на территории образовательного учреждения, в том числе места погрузки/разгрузки, а также безопасный маршрут движения детей во время погрузочно-разгрузочных работ.

В целях обеспечения безопасного движения детей по территории образовательного учреждения необходимо исключить пересечения путей движения детей и путей движения транспортных средств.

II. Информация об обеспечении безопасности перевозок детей специальным транспортным средством (автобусом).

(при наличии автобуса(ов))

1. Общие сведения

Марка _____
Модель _____
Государственный регистрационный знак _____
Год выпуска _____ Количество мест в автобусе _____
Соответствие конструкции требованиям, предъявляемым к школьным автобусам
_____
_____

1. Сведения о водителе(ях) автобуса(сов)

Фамилия, имя, отчество	Дата приня-тия на работу	Стаж вожде-ния ТС кате-гории D	Дата пред-стоящего медицин-ского осмотра	Период проведения стажировки	Сроки повыше-ние ква-лификаци и	Допущен-ные нару-шения ПДД

2. Организационно-техническое обеспечение

1) Лицо, ответственное, за обеспечение безопасности дорожного движения (ФИО): _____
назначено _____,
прошло аттестацию _____.

2) Организация проведения предрейсового медицинского осмотра водителя:
осуществляет _____
(Ф.И.О. специалиста)
на основании _____
действительного до _____.

3) Организация проведения предрейсового технического осмотра транспортного средства:
осуществляет _____
(Ф.И.О. специалиста)

на основании _____
действительного до _____.
4) Дата очередного технического осмотра _____
_____
_____

5) Место стоянки автобуса в нерабочее время _____
меры, исключающие несанкционированное использование _____
_____
_____

3. Сведения о владельце автобуса

Юридический адрес владельца: _____
_____
Фактический адрес владельца: _____
_____
Телефон ответственного лица _____

(при отсутствии автобуса)
Сведения об организациях, осуществляющих перевозку детей специальным транспортным средством (автобусом)

МДОУ «Киргинский детский сад» не организует коллективную перевозку детей специальным транспортным средством (автобусом)

Рекомендуемый список контактов организаций, осуществляющих перевозку детей специальным транспортным средством (автобусом).

(При перевозке детей специальным транспортным средством (автобусом) сторонней организацией заполняется карточка. Заполненная карточка хранится в разделе «Приложение»)

Образец

Информационная карточка
перевозок детей специальным транспортным средством (автобусом)

Общие сведения

Марка _____

Модель _____
Государственный регистрационный знак _____
Год выпуска _____ Количество мест в автобусе _____
Соответствие конструкции требованиям, предъявляемым к школьным автобусам
_____
_____

1. Сведения о владельце
Владелец _____
(наименование организации)
_____
Юридический адрес владельца _____
_____
Фактический адрес владельца _____
_____
Телефон ответственного лица _____

2. Сведения о водителе автобуса
Фамилия, имя, отчество _____
Принят на работу _____
Стаж вождения категории D _____

3. Организационно-техническое обеспечение
Лицо, ответственное за обеспечение безопасности дорожного движения: _____
назначено _____,
прошло аттестацию _____.

Дата последнего технического осмотра _____

Директор (руководитель)
образовательного учреждения _____ _____
(подпись) (Ф.И.О.)
Руководитель организации,
осуществляющей перевозку детей
специальным транспортом
(автобусом) _____ _____
(подпись) (Ф.И.О.)

2. Маршрут движения автобуса до образовательного учреждения

(В случаях, когда осуществляется перевозка детей специальным транспортным средством на экскурсии, спортивные соревнования, в лагеря, к месту сдачи государственной аттестации и единого государственного экзамена, Паспорт

безопасности ОУ дополняется схемами маршрута движения специального транспортного средства)

Рекомендации к составлению схемы маршрута движения автобуса до образовательного учреждения

На схеме указываются населенные пункты, через которые следует автобус образовательного учреждения, оборудованные места остановок для посадки и высадки детей в каждом населенном пункте и в иных местах по маршруту движения автобуса; непосредственно населенный пункт, где расположено образовательное учреждение.

На схеме указывается безопасный маршрут следования автобуса образовательного учреждения из пункта А в пункт В, а также обозначены:

- жилые дома населенных пунктов;
- здание образовательного учреждения;
- автомобильные дороги;
- дислокация существующих дорожных знаков на пути следования автобуса образовательного учреждения;
- пешеходные переходы, пересекающие проезжую часть маршрута движения автобуса образовательного учреждения;
- другие технические средства организации дорожного движения на маршруте движения автобуса образовательного учреждения.

Дополнительно, при наличии трудных (опасных) участков дорог по пути следования автобуса, представляется целесообразным давать их подробное описание с рекомендациями по безопасному преодолению.

Кроме того, рекомендуется дополнять паспорт фотоматериалами с изображением таких участков, а также с изображениями остановочных пунктов и мест ожидания.

В случаях, когда осуществляется перевозка детей специальным транспортным средством на экскурсии, спортивные соревнования, в детские оздоровительные лагеря, к месту сдачи государственной аттестации и единого государственного экзамена, Паспорт безопасности маршрута движения автобуса образовательного учреждения дополняется соответствующими схемами дополнительных маршрутов движения специального транспортного средства (автобуса).

3. Безопасное расположение остановки автобуса у образовательного учреждения

Рекомендации к составлению схемы расположения остановки автобуса у образовательного учреждения

На схеме указывается подъезд в оборудованный «карман» или другое оборудованное место для посадки и высадки детей из автобуса у образовательного учреждения, и дальнейший путь движения автобуса по

проезжей части, а также безопасный маршрут движения детей (обучающихся, воспитанников) от остановки автобуса у образовательного учреждения.

На схеме обозначены:

жилые дома района расположения образовательного учреждения;

здание образовательного учреждения;

ограждение территории образовательного учреждения *(при наличии)*;

автомобильные дороги.

Приложение

План-схема пути движения транспортных средств и детей (обучающихся, воспитанников)
при проведении дорожных ремонтно-строительных работ
вблизи образовательного учреждения

Рекомендации к составлению план-схемы пути движения транспортных средств и детей (учеников)
при проведении дорожных ремонтно-строительных работ
вблизи образовательного учреждения

На схеме указывается место производства дорожных ремонтно-строительных работ, его обустройство дорожными знаками и ограждениями, иными техническими средствами организации дорожного движения, а также безопасный маршрут движения детей (обучающихся, воспитанников) к образовательному учреждению с учетом изменения маршрута движения по тротуару.

На схеме обозначены:

участок производства дорожных ремонтно-строительных работ;

автомобильные дороги;

тротуары;

альтернативные пути (обходы места производства дорожных ремонтно-строительных работ пешеходами и объезды транспортными средствами);

здание образовательного учреждения;

ограждение территории образовательного учреждения *(при наличии)*.